



**DADAEPO BEACH**

해당 사진은 2023년 사하구사진공모전을 통해 선정된 사진입니다.

SAHA Spot. 01

## 다대포해수욕장 DADAPO BEACH

To.

---

---

---

---

---


---

---

---



▲ 수어안내 QR코드



감성기득, 다대포해수욕장

부드러운 모래밭과 완만한 경사, 얇은 수심과 따뜻한 수온으로 가족 단위의 피서지로 유명하다. 최근 수년간에 걸친 연안정비 사업으로 보다 다채로운 문화공간으로 재탄생한 다대포해수욕장은 부산 시민들이 즐겨 찾는 문화 생태공간이 되었다. 다대포해수욕장은 부산에서 유일하게 해돋이와 해넘이를 볼 수 있는데, 특히 해수면에 핑크빛으로 물든 노을은 '한국의 캘리포니아 해변'으로 불리며 부산의 필수 감성포토존으로 유명해졌다.



**DADAEPO BEACH PARK**

SAHA Spot. 02

## 다대포해변공원 DADAPO BEACH PARK

To.

---

---

---

---

---


---

---

---



▲ 수어안내 QR코드



바다와 숲의 공존, 다대포해변공원

해수천과 산책로, 잔디광장, 지압보도 그리고 나무데크로 된 산책길과 바다 바람을 막아주는 소나무 숲이 아름다운 다대포해변공원은 '바닷가 정원'이라고도 불린다. 바다와 숲이 공존하는 공간인 다대포해변공원은 고우니 생태길과 이어져서 멋진 바닷길을 연출하고 있으며, 가족 또는 연인들의 나들이코스로도 손꼽히고 있다. 또한 2016년 11월에는 제8회 대한민국조경대상에서 공원녹지부문 국토교통부 장관상을 수상하였다.





**DADEAPO SUNSET FOUNTAIN OF DREAMS**

SAHA Spot. 03

## 다대포 꿈의 낙조분수 DADEAPO SUNSET FOUNTAIN OF DREAMS

To.

---

---

---

---


---

---

---



▲ 수어안내 QR코드



빛의 바닥 분수, 다대포 꿈의 낙조분수

다대포 꿈의 낙조분수는 세계 최고의 바닥 분수로 최대 규모의 분수대로 정식 인증을 받았으며, 세계 기네스북에도 등재되었다. 2009년 개장 이후 매년 4월부터 10월까지 화려하고 역동적인 빛줄기의 향연이 펼쳐진다. 음악 신형, 프러포즈, 축하 및 사연, 사진 콘테스트 등 계절별·테마별로 다양한 프로그램을 운영 중이며 온오프라인을 통하여 누구나 참여 가능하다.



**MORUNDAE**

해당 사진은 2023년 사하구 사진공모전을 통해 선정된 사진입니다.

SAHA Spot. 04

## 몰운대 MORUNDAE

To.

---

---

---

---

---


---

---

---



▲ 수어안내 QR코드



안개와 구름, 몰운대

몰운대는 해류의 영향으로 안개와 구름이 많아 섬이 보이지 않는다 하여 붙여진 이름으로 태종대, 해운대와 함께 부산의 3대(臺)\* 중 하나이다. 부산시 기념물 제27호로 지정되어 있으며, 낙동강 끝자락에 있어 바다에서 바라보면 학이 날아가는 형상을 하고 있다. 해넘이 장소로도 유명하여 부산의 명소인 갈맷길 4코스중 하나이기도 하다.

\*부산의 3대(臺): 울창한 숲과 기암괴석에 둘러싸인 가운데 「海天萬里」의 바다 경관을 바라볼 수 있는 절경의 곳을 일컫는다.





**GOUNI ECOLOGICAL TRAIL**

해당 사진은 2019년 사하구 사진공모를 통해 선정된 사진입니다.

SAHA Spot. 05

## 고우니 생태길 GOUNI ECOLOGICAL TRAIL

To.

---

---

---

---


---

---

---



▲ 수어안내 QR코드



바다에서 만나는, 고우니 생태길

고우니 생태 길은 다대포해수욕장의 자연습지를 가로질러, 노을정에서 다대포 해변공원 중앙 주차장까지 목재데크로 조성된 산책길이다. 방문객 심터와 경관조명을 더해 편안하고 안전하게 걸을 수 있으며, 낙동강과 바다가 만나 재첩, 엽낭게, 조개, 해수 식물들이 풍부하여 갯벌체험이 가능해 생태체험 학습 장소로도 활용된다.



**HONGTI ARTS VILLAGE**



SAHA Spot. 06

## 홍티예술촌 HONGTI ARTS VILLAGE

To.

---

---

---

---

---

---

---



문화예술의 향유, 홍티예술촌

서부산 창작거점공간 홍티예술촌은 전시공간지원사업과 기획전시를 통해 지역 청년예술가 발굴 및 육성에 기여하고 지역 문화예술활동 지원의 일환인 다분야 입주작가들의 창작공간 지원과 전시 및 다양한 프로그램을 진행하고 있다. 연말마다 결과 보고전의 형식으로 입주 작가들의 작업실 공개와 오픈 스튜디오로써 체험 프로그램 등을 운영하며 지역민들과 함께 문화예술을 향유하는 장을 마련하는 곳이다.



**GONINARU REST AREA**

해당 사진은 2016년 자하구 사진공모를 통해 선정된 사진입니다.



SAHA Spot. 07

## 고니나루쉼터 GONINARU REST AREA

To.

---

---

---

---


---

---

---



▲ 수어안내 QR코드



전국 최고의 낙조를 자랑하여 '선셋로드'라고도 불리는 강변대로변에 있는  
고니 나루쉼터. 한번 맺은 짝과 죽을 때까지 함께 한다는 고니의 이야기를  
테마로 포토존을 설치하여 아름다운 이야기가 흐르는 공간으로 탄생했다.  
대형 날개 조형물이 만든 넉넉한 그늘 아래에서 망원경으로 철새들을 자세히  
관찰할 수 있어 휴식을 즐기기에 더없이 좋은 곳이다.

나룻길을 배경 삼은, 고니나루쉼터



**SEUNGHAKSAN SILVER GRASS COLONY**

SAHA Spot. 08

## 승학산 억새

### SEUNGHAKSAN SILVER GRASS COLONY

To.

---

---

---

---

---

---

---



▲ 수어안내 QR코드



눈부신 은빛, 승학산 억새

사하구 당리동과 사상구 엄궁동과의 경계를 이루는 승학산은 고려 말 무학 대사가 전국을 다니면서 산세를 살피다가 이곳에 이르러 산을 보니 마치 학이 웅비하는 듯하다 하여 붙여진 이름이다. 제석골 산림공원, 편백나무림, 삼나무 명상치유의 숲 등 다양한 볼거리가 있는데 특히 바람이 부는 대로 알랑이는 수만 제곱미터의 억새 군락의 모습이 마치 은빛 파도가 넘실대는 듯해 장관으로 유명하다.



**EULSUKDO MIGRATORY BIRD PARK**

해랑 사진은 2023년 사하구사진공모전을 통해 선정된 사진입니다.

SAHA Spot. 09

## 을숙도철새공원 EULSUKDO MIGRATORY BIRD PARK

To.

---

---

---


---

---

---



▲ 수어안내 QR코드



자연이 우선인, 을숙도철새공원

을숙도 철새공원은 철새를 보호하는 한편 습지를 비롯한 생태를 보전하기 위해 교육이용 지구, 완충 지구, 핵심 보전 지구 등으로 3개 지구로 나뉘어 관리되고 있으며, 인근의 낙동강하구에코센터에서 계절에 따라 여러 종류의 철새를 관찰할 수 있다. 사람보다 자연이 우선인 공간이라 관람객은 지정된 장소만 출입이 가능하다. 단, 생태체험 프로그램을 통해 전문가와 함께 완충지구의 일부 구역을 둘러볼 수 있다.





**JANGRIM PORT**

해당 사진은 2021년사하구 사진공모를 통해 선정된 사진입니다.

SAHA Spot. 10

## 장림포구 JANGRIM PORT

To.

---

---

---

---

---

---

---

---



▲ 수어안내 QR코드



부산의 베네치아, 장림포구

수면에 떠있는 배와 형형색색의 건물들이 이탈리아 베네치아 무라노 섬과 닮았다 하여 부산의 베네치아, 부네치아로 불리며 유명세를 치르고 있다. 인생에서 한 번쯤은 인생 샷을 찍으러 와보아야 하는 장소로 꼽히며 드론, 공예, 뜨개질 등 다채로운 체험과 음료, 음식 등을 즐길 수 있고, 부네치아 선셋 전망대에서는 낙동강 하구의 수려한 경치와 일몰을 감상할 수 있다. 또한 매년 열리는 아트플리마켓은 규모와 수준이 회를 거듭할 수록 수준이 높아져 인기가 높은 부네치아를 대표하는 행사중 하나이다.



**GAMCHEON CULTURE VILLAGE**

이 사진은 2023년 새하구사진공모전을 통해 선정된 사진입니다.

SAHA Spot. 11

## 감천문화마을 GAMCHEON CULTURE VILLAGE

To.

---

---

---


---

---

---



▲ 수어안내 QR코드



여사의 한장, 감천문화마을

감천문화마을은 한국전쟁 당시 피난민들이 모여 살기 시작하면서 형성된 계단식 마을로, 우리나라의 근현대사를 고스란히 간직하고 있는 곳이다. 하늘, 산, 바다와 어우러져 환상적인 조망과 계단식 주택, 미로 같은 골목길은 감천 문화마을의 상징이다. 폐공가를 새로운 공간으로 재창조한 아이디어와 각종 체험공간, 기념품 숍, 감내카페, 감내 맛집 등 주민들이 직접 마을기업을 운영 하여 마을재생 프로젝트의 성공적인 사례로 손꼽히고 있다.





부산현대미술관  
MUSEUM OF CONTEMPORARY ART BUSAN

BUSAN MUSEUM OF CONTEMPORARY ART



SAHA Spot. 12

## 부산현대미술관 BUSAN MUSEUM OF CONTEMPORARY ART

To.

---

---

---

---


---

---

---



▲ 수어안내 QR코드



홍미로운 부산현대미술관

<자연뉴미디어인간>을 주요의제로 상정하고 있는 부산현대미술관은 부산시가 건립한 공공 미술관이다. 지역과 예술 그리고 세계와 미래를 연결하는 다각적인 활동을 목표로 하며 오늘날의 미술도 향과 사회적 맥락에 대한 연구를 바탕으로 새로운 담론을 제시하는 전시, 미래지향적인 예술교육 프로그램 등의 역할을 수행하고 있다.

An aerial photograph of the Amisan Observatory. The building is a large, modern structure with a brown, angular facade and a green roof. It is situated on a hill overlooking a vast body of water, likely a bay or estuary, with a long, narrow sandbar extending into the sea. The sky is blue with scattered white clouds. In the foreground, there is a paved area with some greenery and a small parking lot with a few cars. To the right, there is a blue and white structure, possibly a playground or a small pavilion. The overall scene is bright and sunny.

**AMISAN OBSERVATORY**

SAHA Spot. 13

## 낙동강하구 아미산 전망대 AMISAN OBSERVATORY

To.

---

---

---

---

---

---

---



▲ 수어안내 QR코드



한 눈에 보인다, 낙동강하구 아미산 전망대

고니를 형상화한 독특한 건축물로 '2011년 가장 부산다운 건축물' 대상에 선정된 전망대이다. 새의 날개를 형상화한 바깥의 계단을 따라 올라가면 야외 옥상 전망대로 다대포와 물운대까지 광활한 전망이 가능하다. 탁트인 해안과 하늘을 마주하는 순간 몸과 마음이 상쾌해지는 곳이다.

## FESTIVALS AND EVENTS

### 축제&행사 프로그램

사하에서 즐기는 축제와 행사

## FESTIVALS AND EVENTS

사하에서 즐기는  
축제와 행사 프로그램

bfa.or.kr

### 부산 바다축제 축제

무대공연, 불꽃쇼, 나이트 풀파티, 해양 레포츠 체험,  
푸드트럭 등 다양한 볼거리를 제공한다.  
주최/주관: 부산시, (사)부산문화관광축제조직위원회

 다대포 해수욕장

 매년 7월경  051)713-5000

gamcheon.or.kr

### 감천문화마을 골목축제 축제

마을의 골목을 중심으로 다양한 전시와 공연, 체험 프로그램들이  
진행되며 풍선 퍼레이드, 프린지페스티벌 등 매년 새로운 프로그램을  
선보이고 있다.

 감천문화마을 일원

 매년 10월  051)220-0054

saha.go.kr

### 선셋 영화제 축제

부산을 중심으로 한 영화와 영화인을 모티브로 재밌는 프로그램을  
선보이고 예술인들과 시민들이 소통하는 기회를 제공한다.

 매년 변동

 매년 변동  051)220-4064

saha.go.kr

### 다대포 해변가요제 축제

시원한 바다와 낙조분수를 배경으로 구민들의 노래자랑과  
함께 밤하늘을 화려하게 장식하는 불꽃축제가 열린다.  
주최/주관: 사하구 청년연합회

 다대포 해수욕장 중앙광장 특설무대

 매년 7월경  051)220-4327



## FESTIVALS AND EVENTS

### 체험 프로그램

사하에서 즐기는 다양한 체험



## FESTIVALS AND EVENTS

사하에서 즐기는  
축제와 체험 프로그램

busanddp.co.kr

### 다대포 해양스포츠센터

체험

인기 레포츠인 카이트 윈그 SUP폴로 등 강습과 체험이 6-9월  
동안에는 1인 1회 무료로 즐길 수 있다.



다대포 해수욕장



5월~9월(동절기제한)



051)207-3700

tour.saha.go.kr

### 사하 생태·문화 체험

체험

생태탐방선을 타고 을숙도의 생태환경을 관찰하고 다대포 해수  
욕장과 감천문화마을 등 사하구의 주요 관광지를 투어할 수 있다.



부산역~을숙도~다대포~감천문화마을



4~10월



051) 220-4091

saha.go.kr

### 낙조분수 빛축제

체험

다대포 꿈의 낙조분수 광장에 대형 조명과 빛거리를 조성하여  
연말 분위기를 물씬 느낄 수 있다.



다대포 꿈의 낙조분수 광장



4월~10월



051) 220-5892

saha.go.kr

### 다대포 해변알뜰장터

체험

다대포 해변공원에서 열리며, 아나바다 장터와 함께 문화예술  
동아리들의 공연을 즐길 수 있다.



다대포 해변공원 푸른광장



분기별 운영



051)220-4327



**SUNSET ROAD**



▲ 수어안내 QR코드

## SUNSET ROAD

선셋로드는 부산일보 기획보도 <부산 컬처로드를 연다>에 소개된 부산 21개 길 중 가장 아름다운 길로 꼽힌 걷기 여행길이다. 해변을 따라 걷는 코스로 작은 포구의 소탈한 풍경과 을숙도의 생태환경까지 감상할 수 있어 자연과 함께하는 시간을 간직할 수 있는 곳이다.



부산광역시 사하구 강변대로 옆, 선셋로드

도시철도 1호선 하단역

(자동차는 하단역 광장 공영 주차장 이용 가능)

## TREKKING COURSE

트레킹 코스

소요시간

도보 3시간 30분 (12.2km)



START

물운대

다대포 꿈의 낙조분수

아미산전망대  
(노을마루길)

홍티아트센터

홍티포구

보덕포구

노을나루길

하단포구

낙동강하굿둑

을숙도조각공원

낙동강하구에코센터

FINISH



NOEULNARU-GIL





▲ 수어안내 QR코드



## NOEULNARU-GIL

낙동강 하굿둑에서 을숙도대교 구간에 조성된 코스로 강에 비친 노을이라는 의미를 담고 있는 곳이다. 이곳의 산책로는 '다대 팔경' 중 하나로 꼽히는데, 산책로에 일몰 전망대 세 곳을 설치해 전국 최고의 일몰을 편안하게 감상할 수 있다. 봄에는 벚꽃길 명소로, 겨울에는 탐조 명소로 유명하다. 산책길은 다대포와 송도까지 이어져 있어 자전거 여행객 뿐만 아니라 차량 이용자와 보행자 모두 경치를 즐길 수 있다.



부산광역시 사하구 강변대로 옆, 노을나루길

도시철도 1호선 하단역, 신평역

(자동차는 하단역 광장 공영 주차장, 신평역 공영 주차장 이용 가능)

## TREKKING COURSE

트레킹 코스

소요시간

도보 20-30분 (1.67km)



START

낙동강 하굿둑

을숙도대교

FINISH





**GANGBARAM NAKJO-GIL**

해당 사진은 2023년 사하구사진공모전을 통해 선정된 사진입니다.



▲ 수어안내 QR코드

# GANGBARAM NAKJO-GIL

강바람 낙조길은 부산 갈맷길 4코스의 세 번째 구간으로  
기본 좋은 강바람을 맞으며 눈부시게 아름다운 낙조를  
즐길 수 있는 낭만적인 트레킹 코스다. 해안 길, 숲길, 강변  
길을 모두 경험하고 싶은 사람에게 추천하는 걷기 명소다.



부산광역시 사하구 강변대로 옆, 강바람 낙조길

도시철도 1호선 하단역

(자동차는 하단역 광장 공영 주차장 이용 가능)

## TREKKING COURSE

트레킹 코스

소요시간  
도보 4시간 (10.8km)



START

낙동강 하굿둑

노을나루길

장림포구

아미산숲길

용봉 봉수대 입구

아미산전망대

노을마루길

고우니 생태길

다대포 꿈의 낙조분수

다대포 해수욕장

물운대 입구

FINISH